
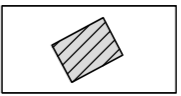






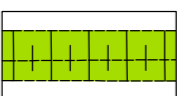











Zeichenerklärung

-  Gebäudebestand gemäß Kataster
-  Gebäudebestand nicht eingemessen
-  Versiegelte Fläche / Asphalt
-  Bebaueter Bereich inkl. Hof- und Gartenfläche
-  Erd- / Grasweg (z.T. mit Schotter befestigt)
-  Straßen- / Wegebegleitgrün
-  Lagerfläche, offener Boden (z.T. mit Schotter befestigt)
-  Landwirtschaftliche Lagerfläche, Hochstaudenflur mit Altgrasbeständen
-  Wallfläche mit Ruderalvegetation (Altgrasbestände)
-  Grünland / extensiv genutzt
-  Obstplantage / z.T. stark verwildert (Versuchsfelder des DLG-Testzentrums)
-  Rasen- / Wiesenfläche in besiedeltem Bereich
-  Freilandflächen (Holzlager, Steinlager, Beetflächen, Anzuchtflächen für Gehölze, Wiesenfläche)
-  Ackerland / intensiv genutzt
-  Brachfläche / Baustellenbereich
-  Obst- / Laubbaum / Nadelbaum
-  Gehölzbestand
-  Grenze des räumlichen Geltungsbereiches der 2. Änderung des Flächennutzungsplanes

Hinweis: Nutzungsabgrenzungen und Gehölzbestände sind nicht eingemessen.

Stadt Groß-Umstadt

Flächennutzungsplan, 2. Änderung - Bestandskarte -

Maßstab : 1 : 2500
Auftrags-Nr. : PB60090-P

Stand : April 2019

planungsbüro für städtebau
göringer_hoffmann_bauer

im rauhen see 1
64846 groß-zimmern
Hoffmann

telefon (060 71) 493 33
telefax (060 71) 493 59
email info@planung-ghb.de
www.planungsbüro-für-städtebau.de