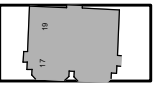


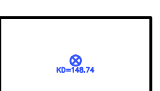


Zeichenerklärung

-  Gebäudebestand lt. Kataster
-  Gebäudebestand, eingemessen
-  Bebaueter Bereich inkl. Hof- und Gartenfläche
-  Versiegelte Fläche, Asphalt, Pflaster
-  Gartenfläche, Zierrasen
-  Gartenfläche, Nutzgarten
-  Gehölzbestand
-  Einzelbaum / Laubbaum (Bestand)
-  Mauer / Palisade
-  Zaun
-  Höhenpunkt in Meter über NN
-  Kanaldeckel mit Höhenpunkt

Stadt Groß-Umstadt
 Stadtteil Semd
 Bebauungsplan „Ortskern Semd, 2. Änderung“
- Bestandskarte -

Maßstab : 1:500
 Auftrags-Nr. : PC50026-P

Stand : Nov. 2025

planungsbüro für städtebau
 göringer_hoffmann_bauer

im rauhen see 1
 64846 groß-zimmern
 Göringer

telefon (060 71) 493 33
 email info@planung-ghb.de
 www.planungsbüro-für-städtebau.de

Datengrundlage: Amtliches Liegenschaftskatasterinformationssystem (ALKIS) der Hessischen Verwaltung für Bodenmanagement und Geoinformation